

TUMAČ ZNAKOVLJA:

- GRANICA ŽUPANIJE / OBUHVAT PPUG-a
- GRANICA GRADA / OBUHVAT PPUG-a
- GRANICA NASELJA

OSTALE GRANICE

- GRANICA UPU-a
- GRANICA DPU-a
- GRAĐEVINSKO PODRUČJE -IZGRAĐENI DIO
- GRAĐEVINSKO PODRUČJE -NEIZGRAĐENI DIO
- GRAĐEVINSKO PODRUČJE -NEUREĐENI DIO

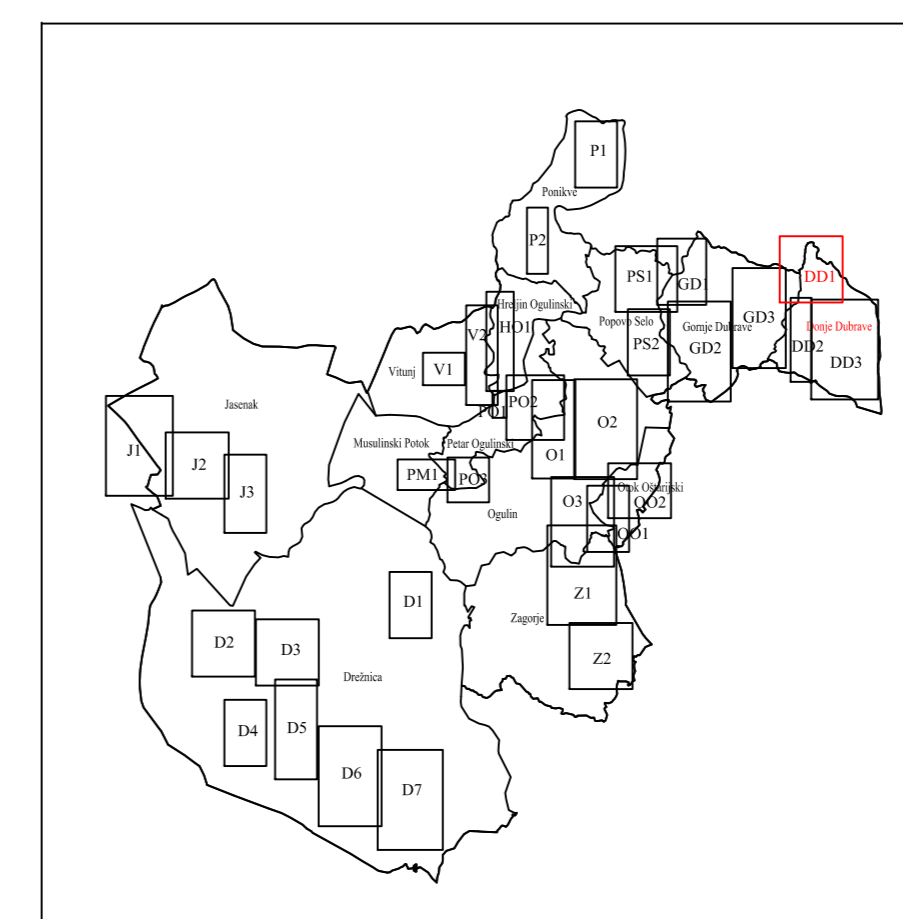
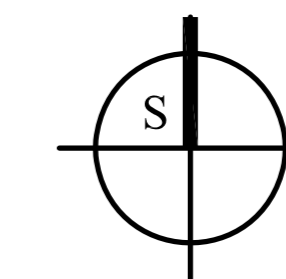
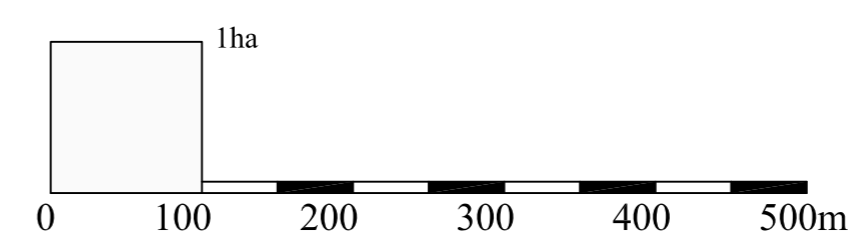
PROSTORI / POVRŠINE ZA RAZVOJ I UREĐENJE

RAZVOJ I UREĐENJE PROSTORA / POVRŠINA NASELJA

- IZGRAĐENI DIO GRAĐEVINSKOG PODRUČJA NASELJA
- NEIZGRAĐENI DIO GRAĐEVINSKOG PODRUČJA NASELJA
- NEUREĐENI DIO GRAĐEVINSKOG PODRUČJA NASELJA

RAZVOJ I UREĐENJE PROSTORA / POVRŠINA IZVAN NASELJA

- GOSPODARSKA NAMJENA - PROIZVODNA pretežito industrijska - I1
- POVRŠINE ZA ISKORIŠTAVANJE MINERALNIH SIROVINA kamenolom - E3
- POVRŠINE IZGAJALIŠTA
- POSLOVNA NAMJENA pretežito uslužna - K1, komunalno servisna - K3
- UGOSTITELJSKO TURISTIČKA NAMJENA hotel - T1, turističko naselje - T2, kamp - T3, eko-turizam - T4
- SPORTSKO REKREACIJSKA NAMJENA golf igralište - R1, centar za zimске sportove - R3,
- POVRŠINE INFRASTRUKTURNIH SUSTAVA
- GROBLJE
- NAPUŠTENI ODLAGALIŠTE OTPADA
- NAPUŠTENI EKSPLOATACIJSKO POLJE
- LOKACIJE ZA ODRŽIVO GOSPODARENJE OTPADOM pretovorne (transfer) stanice - PTS, reciklažno dvorište - R reciklažno dvorište za građevni otpad - R-GO
- INFRASTRUKTURNI KORIDORI (magistralna željeznička pruga, magistralni plinovod, dalekovod)
- AKUMULACIJA ZA VODOOPSKRBU



PRIJEDLOG PLANA  
PONOVI  
JAVNA RASPRAVA

**KARLOVAČKA ŽUPANIJA**  
**GRAD OGULIN**  
**PROSTORNI PLAN**  
**UREĐENJA**  
**III IZMJENE I DOPUNE**  
**GRAĐEVINSKA PODRUČJA NASELJA**

Nositelj izrade: Karlovačka županija, Grad Ogulin

Stručni izrađivač: Zavod za prostorno uređenje Karlovačke županije

Grafička obrada: Zavod za prostorno uređenje Karlovačke županije

Karlovac, ožujak 2018.

Županija <b>KARLOVAČKA ŽUPANIJA</b>	
Jedinična lokalne samouprave <b>GRAD OGULIN</b>	
Naziv prostornog plana <b>PROSTORNI PLAN UREĐENJA - III. IZMJENE I DOPUNE</b>	
Naziv kartografskog prikaza <b>GRAĐEVINSKA PODRUČJA NASELJA - DD1</b> <span style="float: right; color: red;">DONJE DUBRAVE GORNJE DUBRAVE</span>	
Broj kartografskog prikaza <b>4.1.</b>	Mjerilo kartografskog prikaza <b>1 : 5 000</b>
Odluka o izradi prostornog plana (službeno glasiloo): <b>Glasnik Karlovačke županije broj 09/15</b>	
Odluka predstavničkog tijela o donošenju plana:	
Javna rasprava (datum objave): <b>Večernji list, 25.12. 2016.</b>	Javni uvid održan: <b>03.01. - 18.01.2017.</b>
Ponovna javna rasprava (datum objave):	
Ponovni javni uvid održan:	
Pečat tijela odgovornog za provođenje javne rasprave:  M.P.	Odgovorna osoba: <b>Slavica Zubčić, dipl.inž.arh.</b> <small>ime, prezime i potpis</small>
Pravna osoba koja je izradila plan: <b>Zavod za prostorno uređenje Karlovačke županije, Hauškova 1, Karlovac</b>	
Pečat pravne osobe koja je izradila plan:  M.P.	Odgovorna osoba: <b>Mario Kečkeš, dipl.inž.arh.</b> <small>potpis</small>
Koordinator plana (odgovorni voditelj): <b>Vlatka Borota, dipl.inž.arh.</b>	
Stručni tim u izradi plana: <b>Mario Kečkeš, dipl.inž.arh.</b> <span style="float: right;"><b>Zlatko Cindrić, dipl.ing.biol. s ekol.</b></span> <b>Vlatka Borota, dipl.inž.arh.</b> <b>Marinko Maradin, dipl.inž.arh.</b> <b>Boris Simić, dipl.inž.građ.</b>	
Pečat predstavničkog tijela:  M.P.	Gradonačelnik: <b>Dalibor Domitrović, ing.stroj.</b> <small>potpis</small>
Istovjetnost ovog prostornog plana s izvornikom ovjerava:  ime, prezime i potpis	Pečat nadležnog tijela:  M.P.